



**50PLUS  
CAMPINGPARK  
FISCHING\*\*\*\***

Steiermark / Österreich  
[www.camping50plus.at](http://www.camping50plus.at)



**UITSTAPJES  
WHAT TO DO**

**AUSFLUGSZIELE  
RUND UM DEN CAMPINGPARK**





## LIEBE GÄSTE!

Inmitten im Zirbenland lässt sich gut draußen sein: Wunderbare Bergwelt umrahmt das Murtal und jeder findet sich etwas Passendes zur Zerstreuung. Aktiv mit dem Rad unterwegs sein oder über Stock und Stein wandern, bis es die Wadeln spühren und der große Hunger kommt – so geht Urlaub. Danach auf einen Einkehrschwung in eines der traditionellen Gasthäuser, die selbst der Seele gut tun. Später geht's dann kulturell weiter durch Kirchen, Museen oder zum Beispiel gleich hoch hinauf auf den Sternenturm in Judenburg. So lässt sich das Zirbenland erleben – wie man will.

Auf den nächsten Seiten inspirieren Bilder zu Unternehmungen aller Art, sodass man Lust bekommt, gleich los zu starten.

*Wir wünschen einen schönen Urlaub  
Ihre Familie Pfandl*



## LIEVE GASTEN!

Midden in het Zirbenland is het in de natuur goed toeven: prachtige bergen begrenzen het Murtal aan alle kanten en ieder vindt er een passende activiteit ter ontspanning. Actief met de fiets onderweg zijn of wandelen over bergen en door dalen tot je je kuiten voelt en flinke trek krijgt – dat is vakantie. Daarna pauzeren in een van de traditionele logementen, waar je weer helemaal bijkomt. Vervolgens gaat het cultureel verder door kerken, musea of bijvoorbeeld direct de Sterrentoren op in Judenburg. Zo kan men het Zirbenland ervaren – geheel op de eigen manier.

Op de volgende pagina's vindt u foto's van diverse activiteiten, zodat u direct zin krijgt om van start te gaan.

*Wij wensen u een mooie vakantie  
Familie Pfandl*



Nimm ´s Radl Murtal Radknotensystem / [www.nimmsradl-murtal.info](http://www.nimmsradl-murtal.info) / 0 km



Individuelle Radtouren Planung / [www.nimmsradl-murtal.info](http://www.nimmsradl-murtal.info) / 0 km



110 Radknotenpunkte, 360 km Wege / [www.nimmradl-murtal.info](http://www.nimmradl-murtal.info) / 0 km



Wunderschöne Stopps entlang der Radtouren / [www.nimmradl-murtal.info](http://www.nimmradl-murtal.info) / 0 km



Wallfahrtskirche Maria Schnee auf 1822m / 25 km



Ingeringsee auf 1200 m / [www.ingeringsee.at](http://www.ingeringsee.at) / 30 km



Benediktinerabtei Seckau mit Klostershop / [www.abtei-seckau.at](http://www.abtei-seckau.at) / 22 km



Rent a Zoller - den 125ccm Zirbenland Roller / [www.zirbenland.at](http://www.zirbenland.at) / 0 km



Nimm´s Radl Leihräder / [www.nimmsradl-murtal.info](http://www.nimmsradl-murtal.info) / 0 km



Fahrradtouren direkt vom Camping aus / [www.nimmsradl-murtal.info](http://www.nimmsradl-murtal.info) / 0 km





Wanderung zur Maxlankapelle bei Weißkirchen / 4 km



Blick von der Maxlankapelle auf Weißkirchen / 4 km



Zirbenland Stoff bei Stoffe Wimmer in Judenburg / 7 km



Puch Museum in Judenburg / [www.puchmuseum.at](http://www.puchmuseum.at) / 7 km



Das Planetarium im Sternenturm in Judenburg / [www.sternenturm.at](http://www.sternenturm.at) / 7 km



Bauernmarkt am Hauptplatz Judenburg / [www.zirbenland.at](http://www.zirbenland.at) / 7 km



Red Bull Ring in Spielberg / [www.projekt-spielberg.com](http://www.projekt-spielberg.com) / 15 km



Fahrerlebnisse der besonderen Art / [www.projekt-spielberg.com](http://www.projekt-spielberg.com) / 15 km



Therme Aqualux in Fohnsdorf / [www.therme-aqualux.at](http://www.therme-aqualux.at) / 12 km



Eigener Ruhebereich in der Therme / [www.therme-aqualux.at](http://www.therme-aqualux.at) / 12 km



Die Almrauschblüte in den Seetaler Alpen / [www.zirbenland.at](http://www.zirbenland.at) / 25 km



Gipfelkreuz auf dem Zirbitzkogel auf 2396 m / [www.zirbenland.st](http://www.zirbenland.st) / 30 km



Winterleitenhütte am Winterleitensee auf 1782 m / [www.winterleiten.com](http://www.winterleiten.com) / 25 km



Wunderschönes Bergpanorama / [www.winterleiten.com](http://www.winterleiten.com) / 25 km

# *erstklassig*

*Fendt-typisches Design und stilvolle Wohnwelten*



# **FENDT**

---


## *CARAVAN*



[www.fendt-caravan.com](http://www.fendt-caravan.com)



Edelsteine Krامل in Weikirchen / [www.edelsteine-krامل.at](http://www.edelsteine-krامل.at) / 1 km



Die Welt der edlen Steine / [www.edelsteine-krامل.at](http://www.edelsteine-krامل.at) / 1 km



Hoch hinaus beim Wipfelwanderweg Rachau / [www.wipfelwanderweg.at](http://www.wipfelwanderweg.at) / 15 km



Die älteste Wallfahrtskirche der Steiermark in Maria Buch / 4 km



Weltältestes Zisterzienserkloster Stift Rein / [www.stift-rein.at](http://www.stift-rein.at) / 78 km



Österreichisches Freilichtmuseum in Stübing / [www.freilichtmuseum.at](http://www.freilichtmuseum.at) / 72 km



Österreichs größte Tropfsteinhöhle in Peggau / [www.lurgrotte.com](http://www.lurgrotte.com) / 74 km



Bärenschützklamm in Mixnitz / [www.baerenschuetzklamm.at](http://www.baerenschuetzklamm.at) / 75 km



Mittelalterliche Burgruine in Eppenstein / 5 km



Blick auf Eppenstein in Richtung Weißkirchen – wunderschöne Wanderung / 5 km



Zirbitzkogel Schutzhaus auf 2396 m – Tipp: Bergsteigersuppe / 30 km



Sonnenaufgang auf dem Zirbitzkogel – ein einmaliges Erlebnis / 30 km



Lipizzanerweide beim alten Almhaus / [www.altesalmhaus.at](http://www.altesalmhaus.at) / 23 km



Marienstatue am Wölkerkogel beim alten Almhaus / [www.altesalmhaus.at](http://www.altesalmhaus.at) / 23 km





Lipizzanergestüt der Spanischen Hofreitschule in Piber / [www.piber.com](http://www.piber.com) / 46 km



St. Barbara „Hundertwasserkirche“ in Bärnbach / [www.baernbach.at](http://www.baernbach.at) / 53 km



Eierschwammerl – Pfifferlinge



Kein Zirbenlandurlaub ohne ein Zirbenschnapsel / [www.zirbenshop.at](http://www.zirbenshop.at) / 1 km



Aus diesen Zapfen wird der Zirbenschnaps gemacht / [www.zirbenshop.at](http://www.zirbenshop.at) / 1 km



Die größte Auswahl von Zirbenprodukten / [www.zirbenshop.at](http://www.zirbenshop.at) / 1 km



Landeshauptstadt Graz – Kunsthaus / [www.graztourismus.at](http://www.graztourismus.at) / 85 km



Historische Waffensammlung, Landeszeughaus Graz / [www.graztourismus.at](http://www.graztourismus.at) / 85 km

HASTA LA VISTA, BABY!



Arnold Schwarzenegger Museum in Thal bei Graz / [www.arnieslife.com](http://www.arnieslife.com) / 78 km



Weltgrößte Klosterbibliothek in Admont / [www.stiftadmont.at](http://www.stiftadmont.at) / 76 km








Die Hängebrücke am Dachstein zum Eispalast / [www.derdachstein.at](http://www.derdachstein.at) / 170 km



Der spektakuläre Sky Walk am Dachstein / [www.derdachstein.at](http://www.derdachstein.at) / 170 km



**ZEICHENERKLÄRUNG**

-  50plus
-  Campingpark
-  Fischen\*\*\*
-  Ausflugsziele
-  Zirbenland und Murtal



© geografik  
 Kartografie: verbenedito geografik, Graz | 16-92 / 09 16  
 Topografische Grundlagen: © BEV 2016, Vermessung mit Genehmigung des BEV-Bundesamtes für Eich- und Vermessungswesen in Wien, N:11578/2016  
 schlagling

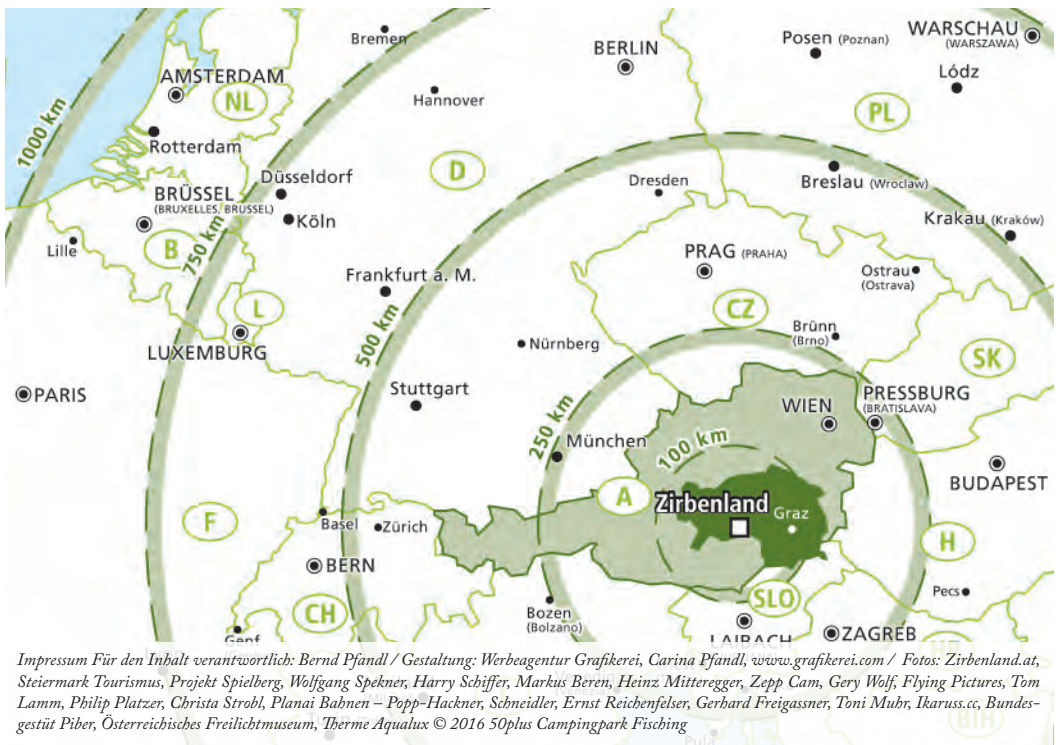
# 50PLUS CAMPINGPARK FISCHING\*\*\*\*

Steiermark / Österreich

Familie Pfandl  
Fisching 9  
8741 Fisching bei Weißkirchen  
Steiermark, Österreich

Tel: +43 (0)3577-82 2 84  
campingpark@fisching.at

[www.camping50plus.at](http://www.camping50plus.at)



Impressum Für den Inhalt verantwortlich: Bernd Pfandl / Gestaltung: Werbeagentur Grafikeri, Carina Pfandl, [www.grafikeri.com/](http://www.grafikeri.com/) / Fotos: Zirbenland.at, Steiermark Tourismus, Projekt Spielberg, Wolfgang Spekner, Harry Schiffer, Markus Beren, Heinz Mitteregger, Zepp Cam, Gery Wolf, Flying Pictures, Tom Lamm, Philip Platzer, Christa Strobl, Planai Bahnen – Popp-Hackner, Schneider, Ernst Reichenfeller, Gerhard Freigassner, Toni Mubr, Ikarus.cc, Bundesgestüt Piber, Österreichisches Freilichtmuseum, Thème Aqualux © 2016 50plus Campingpark Fisching